








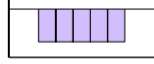
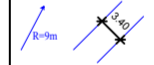



Územní studie Radnice - P1



Legenda:

-  hranice parcel
-  veřejné komunikace
-  objekty
-  regulační čáry
-  regulační kóty
-  veřejná zeleň
-  obslužné komunikace
-  plocha ochranné zeleně
-  parkoviště
-  kóty dopravy
-  plocha pro výjezd techniky
požární zbrojnice
-  ochranné pásmo trafostanice

paré č. 1

Územní studie **Radnice - P1**

projektant: Ing.arch.Ivan Štros IČO: 1240 3725

specializace:

Regulační výkres měřítko: 1 : 1 000
datum: září 2019

objednatel: Město Radnice

pořizovatel: MU Radnice smluvně zastoupený Bc.Jaromírem Trtíkem číslo výkresu: 2